

ZAWIADOMIENIE

Na podstawie art. 41 ust. 3 ustawy z dnia 9 czerwca 2011 r. *Prawo geologiczne i górnictwo* (Dz. U. z 2015r. poz. 196), w związku z art. 49 ustawy z dnia 14 czerwca 1960 r. *Kodeks postępowania administracyjnego* (Dz.U. z 2013r., poz. 267 z późn. zm.) Marszałek Województwa Opolskiego zawiadamia strony o wszczęciu, na wniosek Pana Dariusza Adamowicza – Biuro Studiów i Projektów Gazownictwa GAZPROJEKT S.A. we Wrocławiu działającego z pełnomocnictwa Operatora Gazociągów Przesyłowych GAZ-System S.A. z/s w Warszawie, postępowania w sprawie zatwierdzenia „Projektu robót geologicznych i badań geofizycznych dla określenia warunków geologiczno-inżynierskich dla potrzeb budowy gazociągu w/c DN1000 MOP8, 4mPa relacji Zdzieszowice – Wrocław woj. opolskie (zad.RP2518)”; wykonanego przez M. Żak-Marszałek (upr nr VII-1596) i inni; Katowice, sierpień 2015 r


Zgodnie z art. 80 ust. 3 ustawy *Prawo geologiczne i górnictwo* za strony w toczącym się postępowaniu uznano właścicieli (użytkowników wieczystych) nieruchomości gruntowych, w granicach których mają być wykonywane roboty geologiczne, tj. działek w miastach i gminach: Leśnica, Zdzieszowice, Gogolin, Tarnów Opolski, Prószków, Opole, Komprachcice, Dąbrowa, Lewin Brzeski, Olszanka i Skarbimierz, według poniżej przedstawionego wykazu.

Jednocześnie informuję o możliwości zapoznania się z dokumentacją złożoną w powyższej sprawie oraz składania uwag i wniosków w terminie 21 dni od daty ukazania się zawiadomienia, do Geologa Wojewódzkiego - Urząd Marszałkowski Województwa Opolskiego Departament Ochrony Środowiska Referat Geologii (budynek Instytutu Śląskiego w Opolu, pokój 509). Wnioski i uwagi można składać w formie pisemnej, ustnie do protokołu, za pomocą środków komunikacji elektronicznej, osobiście w siedzibie Urzędu w godzinach od 7³⁰ do 15³⁰ lub na adres: Urząd Marszałkowski Województwa Opolskiego Departament Ochrony Środowiska, Geolog Wojewódzki, ul. Piastowska 14, 45-082 Opole (e-mail: dos@opolskie.pl).

Organem właściwym do wydania decyzji w przedmiotowej sprawie oraz do rozpatrzenia złożonych uwag i wniosków jest Marszałek Województwa Opolskiego.

Załącznik:
– wykaz projektowanych otworów i nieruchomości gruntowych

Opole, 12.11.2015 r.

Urząd Marszałkowski
Województwa Opolskiego

Krzysztof Piłkiewicz
Geolog Wojewódzki

**Wykaz projektowanych otworów badawczych i nieruchomości gruntowych,
na których będą realizowane wiercenia i badania**

wg. „Projektu robót geologicznych i badań geofizycznych dla określenia warunków geologiczno-inżynierskich dla potrzeb budowy gazociągu w/c DN1000 MOP8, 4mPa relacji Zdzieszowice – Wrocław woj. opolskie (zad.RP2518)”;

1. gmina Leśnica,

projektowane otwory od nr 1 do nr 9 na działkach:

- obręb Leśnica 0045 działki nr : 3636; 2322; 2317;

2. gmina Zdzieszowice

projektowane otwory od nr 10 do nr 92 na działkach:

- obręb Żyrowa 0006 ark 2 działki nr: 252; 250; 244/1; 233/1; 231/1; 553; 223/1; 214/10; 214/8; 207/1; 204/3; 98/1; 89/10; 137/1; 138/27; 146; 149; 150/1; 150/2;
- obręb Żyrowa 0006 ark 3; działki nr:300; 306; 312/1; 311; 280/5; 275/5; 274; 267; 266; 265; 264;
- obręb Rozwadza 0005 ark 3; działki nr : 496; 482/2; 479/2; 477; 462; 453; 440; 432; 429; 416/2; 416/5; 417;
- obręb Krępna 0004 ark 4; działki nr :395/10; 396; 398/2; 398/1; 387/3; 383; 373; 375; 353; 323; 325; 265; 231/1; 242;
- obręb Krępna 0004 ark 2; działki nr :100; 99/3;
- obręb Krępna 0004 ark 7; działki nr :758; 733/8; 733/7; 727; 722;

3. gmina Gogolin

projektowane otwory od nr 93 do nr 113, od 113a do 113e, od 114 do 268 na działkach:

- obręb Obrowiec 0007 ark 9; działki nr 14; 12; 9; 5/1
- obręb Obrowiec 0007 ark 4; działki nr 9; 588;587; 589; 549;
- obręb Obrowiec 0007 ark 3; działki nr: 332/4; 262; 261; 258;
- obręb Obrowiec 0007 ark 7; działki nr: 2; 777; 772;
- obręb Zakrzów 0009 ark 3; działka nr: 332/4;
- obręb Wygoda 0013 ark 6; działki nr:588; 585/2; 585/1;
- obręb Wygoda 0013 ark 4; działki nr: 479; 466; 464;
- obręb Wygoda 0013 ark 5; działki nr: 499; 495; 493;
- obręb Wygoda 0013 ark 3; działki nr: 329; 337/3; 334; 367;
- obręb Wygoda 0013 ark 4; działki nr: 457;435; 427/2; 440/1; 389;
- obręb Wygoda 0013 ark 3; działki nr: 385; 381; 380; 268; 271; 275; 279;
- obręb Wygoda 0013 ark 2 działki nr: 168; 165; 149; 140; 133; 126; 119; 93/1;
- obręb Kartubiec 0014 ark 11 działki nr: 1115; 1117; 1126; 1129; 1132; 1135/3; 1175/2; 1167/2; 1163; 1155/2; 1086/2;
- obręb Kartubiec 0014 ark 9; działki nr: 775/2; 770/2; 772/4; 781/4; 783/2; 799/4; 794/7; 794/5; 795; 792/1; 790/2;
- obręb Kartubiec 0014 ark 7; działki nr : 613/5; 611; 598;
- obręb Kartubiec 0014 ark 8; działki nr 710/6; 710/15; 710/18;
- obręb Malnia 0006 ark 4; działki nr: 3212/4; 3209/7; 3180/12; 3180/17; 3177/7; 3175/7; 3169/4;
- obręb Odrowąż 0008 ark 1; działki nr: 208/6; 204/5; 198/9; 194/9;

- obręb Malnia 0006 ark 1: działki nr: 316; 658/10; 306/4; 339/6; 217; 220; 202/6; 3266; 188/2; 185; 183/2; 173/2; 67; 69; 57/3; 55; 52; 46; 39;
- obręb Chorula 0001 ark 2; działki nr: 54;56/4; 56/5; 44/16; 42/1; 42/5; 39/4; 35; 185; 179/1; 29/8; 26/7; 26/5; 26/3; 21/5; 21/6; 29/9; 15;

4. gmina Tarnów Opolski

projektowane otwory od nr 269 do nr 341 na działkach:

- obręb Kąty Opolskie 0074; ark 2 ; działki nr: 114;451/113; 530/110; 109; 374/108; 852/107; 905/107; 299/104; 1335/104;
- obręb Kąty Opolskie 0074; ark 3 ; działki nr: 168/4; 168/5; 167/1; 158/1;
- obręb Kąty Opolskie 0074; ark 1 ; działki nr: 663/97; 659/97; 653/97; 554; 413/99; 298/102; 299/102; 159/114; 229/117;
- obręb Przywory 0112; ark 6 ; działki nr: 400/120; 353/122; 205/136; 204/136; 145;
- obręb Przywory 0112; ark 3 ; działki nr: 1956/518; 1682/559; 1709/520; 522; 1900/525; 1757/423; 2099/423; 1056/483; 480; 1056/483; 1056/483; 737/475; 1994/482; 2158/481; 1994/482;
- obręb Kąty Opolskie 0074; ark 2 ; działki nr: 1176/108; 1177/108; 423/108; 476/76; 475/76; 916/76; 944/64; 534/56; 460/56; 459/56; 347/53;

5. gmina Prószków

projektowane otwory od nr 342 do nr 459 na działkach:

- obręb Zimnice Wielkie 0124; ark 6 ; działka nr: 427/46;
- obręb Zimnice Wielkie 0124; ark 3 ; działki nr: 648/197; 588/193; 1180/128; 1117/120; 1114/116; 903/108; 905/108; 1084/104; 541/94; 1067/84; 1057/84; 741/78; 1039/76; 1030/66; 1013/63; 1004/56; 997/51;
- obręb Zimnice Male 0125; ark 1 ; działki nr: 312; 297/3; 295/2; 292; 276; 259; 260; 256/53; 256/61; 256/51; 183/4;
- obręb Żlinice 0150; ark 2 ; działki nr: 1541/112; 1549/111; 1565/111; 1579/110; 1463/109; 1472/86; 1481/84; 1491/83; 1379/72; 1423/56; 953/13; 916/11;
- obręb Boguszyce 0007; ark 1 ; działki nr: 365/95; 97; 344/98; 210; 521/202; 441/227; 387/232 237; 428/243; 244; 449/245; 435/272; 474/14; 614/14;
- obręb Chrzowice 0022; ark 1 ; działki nr: 156/70; 173/70; 205/70; 151/73; 147/73; 262/76; 259/76; 109/77; 141/78; 233/80; 225/81; 219/83; 217/83; 110/86; 189/89; 257/94; 184/1;
- obręb Folwark 0048; ark 1 ; działki nr: 49; 46/8; 45/4; 43/2; 38; 34; 30; 26; 22;
- obręb Górki 0054; ark 4 ; działki nr: 129; 128 858/115; 108; 97; 87; 392/78; 682/72; 886/316;
- obręb Wójtowa Wieś 0139; ark 20 ; działka nr: 1140/62;
- obręb Wójtowa Wieś 0139; ark 13 ; działka nr: 424/43;
- obręb Górki 0054; ark 4 ; działki nr: 1147/26; 938/23; 14; 78/1; 79/1; 80/1; 82/1;

6. miasto Opole

projektowane otwory od nr 460 do nr 486 i od nr 518 do nr 536 na działkach:

- obręb Wójtowa Wieś 0139; ark 20 ; działka nr: 9;
- obręb Wójtowa Wieś 0139; ark 13 ; działki nr: 28; 26; 23; 19;
- obręb Wójtowa Wieś 0139; ark 12 ; działki nr: 12; 10; 7; 3; 2;
- obręb Wójtowa Wieś 0139; ark 7 ; działki nr: 19; 14; 12; 11; 3;
- obręb Wójtowa Wieś 0139; ark 6 ; działki nr: 47; 33;

- obręb Wójtowa Wieś 0139; ark 7 ; działka nr: 31;
- obręb Wójtowa Wieś 0139; ark 4 ; działki nr: 25; 22; 18; 10;
- obręb Wójtowa Wieś 0139; ark 3 ; działki nr: 16/3; 10/3; 2/3; 72;
- obręb Wójtowa Wieś 0139; ark 1 ; działka nr: 70;
- obręb Bierkowice 0005; ark 14 ; działki nr: 72; 82;
- obręb Bierkowice 0005; ark 13 ; działki nr: 509/101; 441/104; 452/104; 450/104; 456/104; 459/104; 463/104; 598/106; 1194/108; 1190/110; 1185/26;
- obręb Bierkowice 0005; ark 4 ; działki nr: 498/24; 1014/22; 1012/21; 1010/20; 1008/19;

7. gmina Komprachcice

projektowane otwory od nr 487 do nr 514 na działkach:

- obręb Chmielowice 0016; ark1 ; działki nr: 51; 63; 635/68;
- obręb Żerkowice 0148; ark 1 ; działki nr: 195;197; 562/98; 97; 71; 75; 78; 82; 83; 42; 48; 87; 760/92;
- obręb Żerkowice 0148; ark 2 ; działki nr: 105/15; 60/18; 68/22; 58/28; 29; 89/32;

8. gmina Dąbrowa

projektowane otwory od nr 515 do nr 517 i od nr 537 do nr 643 na działkach:

- obręb Mechnice 0006; ark 2 ; działki nr: 115; 113; 107;
- obręb Wrzoski 0014; ark 3; działki nr: 351/4; 22; 211/15; 69; 76; 80; 218/87; 184/85; 214/87; 89; 90; 91; 387/70; 222/52; 228/49; 319/40; 38; 208/33; 190/15; 189/15; 14; 13;
- obręb Karczów 0004; ark 2 ; działki nr: 420/13; 420/11; 420/9; 401; 398; 397; 394/1; 393; 390; 388/1; 329; 327/1; 326/2; 320/22; 314; 313; 312; 307/1; 306/1; 298; 286; 276; 274; 273;
- obręb Skarbiszów 0012; ark 3 ; działki nr: 215/1; 212; 208/1; 201; 197; 196; 195; 194; 155; 154; 153; 151; 149; 139/3; 58
- obręb Skarbiszów 0012; ark 2 ; działki nr: 86/11; 86/14; 57/4; 52; 51; 49; 48; 47; 45; 44; 21; 20; 24;

9. gmina Lewin Brzeski

projektowane otwory od nr 644 do nr 849 na działkach:

- obręb Borkowice 0119; działki nr: 57; 37; 35; 32/1; 28; 16/2; 16/1; 15/2; 8/1; 704; 560/1; 545/1; 548; 551/1;
- obręb Skorogoszcz 0116; działki nr: 291; 290; 288;
- obręb Chróścina 0118; działki nr: 303/1; 302; 300/1; 298/5; 298/6; 174/2; 173/1; 172/3; 163/1; 162/3; 162/1; 190/1; 144/1; 139; 138; 75/1; 77/1; 105; 80/1; 85; 87/1; 88/1; 1/1;
- obręb Wronów 0117; działki nr: 322; 324; 326;
- obręb Skorogoszcz 0116; działki nr: 5/5; 5/4; 1/4;
- obręb Buszyce 0123; działka nr: 240/1;
- obręb Wronów 0117; działki nr: 74; 342;
- obręb Buszyce 0123; działki nr: 35/3; 34; 33; 32/3; 32/2; 80/2; 79; 228; 57; 228; 216/3; 57; 56; 55; 310; 50; 48/5; 56; 55; 50; 48/5; 48/4; 45;
- obręb Łosiów 0126; działki nr: 178; 174; 170/1; 161; 157; 150/2; 146/1; 143/2; 137; 130; 185; 192; 196; 201/2; 206; 208; 210; 212; 215; 217/1; 219; 232/2; 47/1; 20; 40/3; 22; 794/8; 775; 805;
- obręb Strzelniki 0131; działki nr: 247; 120/2; 112; 110; 82; 79; 77; 73; 68/13; 68/4; 68/6; 68/1; 39/2; 41; 42; 45; 46; 54; 52; 11; 9; 8; 17/1; 7; 6;

10. gmina Olszanka

projektowane otwory od nr 850 do nr 860 na działkach:

- obręb Gierszowice 0948; działki nr: 537; 536; 535; 534; 533; 530; 528; 527; 519;

11. gmina Skarbimierz

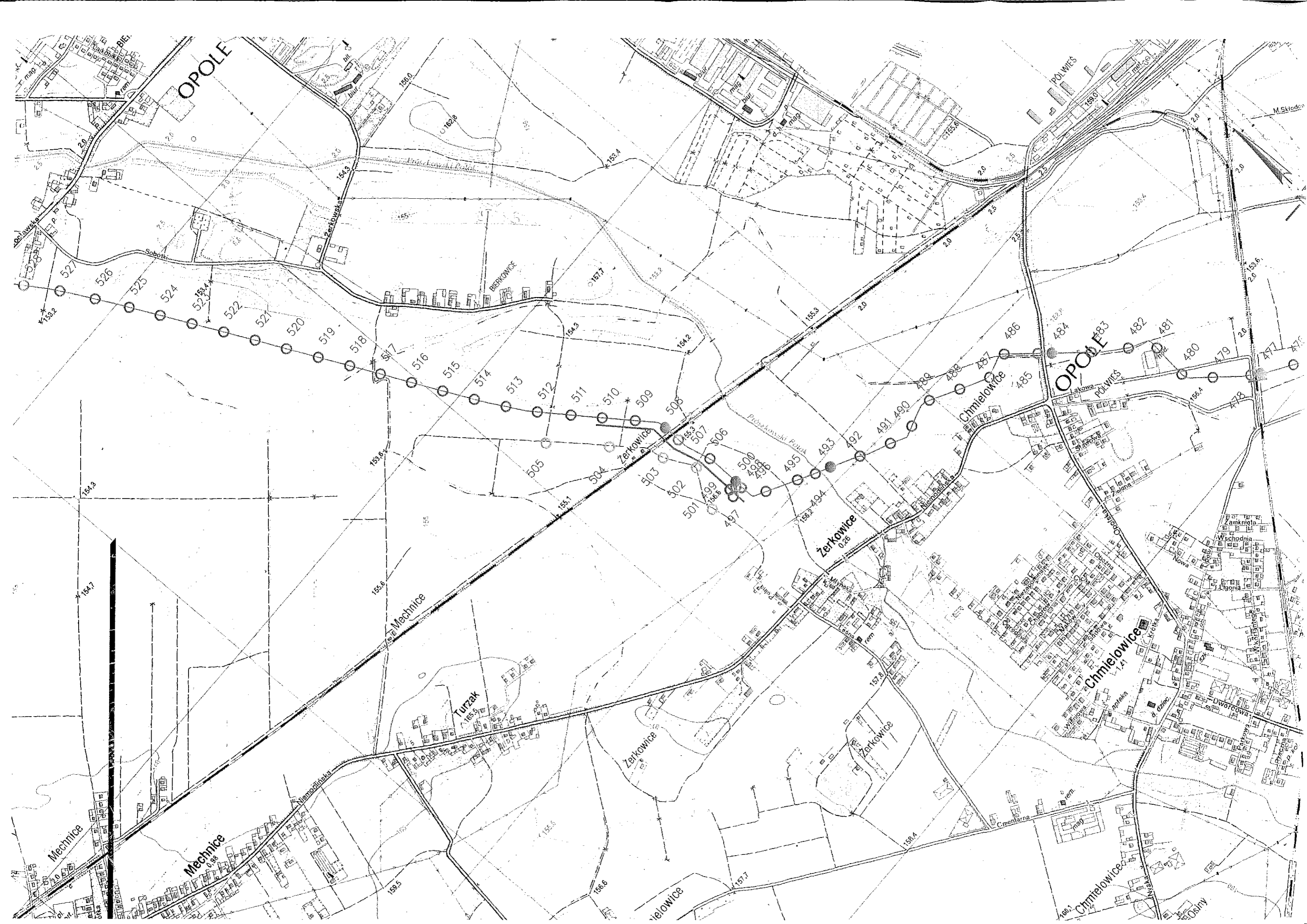
projektowane otwory od nr 861 do nr 979 na działkach:

- obręb Pawłów 0106; działki nr: 312/9; 281; 283; 275/2; 609/3; 144/2; 145/2; 148/2; 154/2; 157/2; 88/2; 85/2; 81/2; 78; 75; 61; 49/2; 48; 40; 42; 17; 10; 7/1; 1;
- obręb Żłobizna 0104; działki nr: 454; 6/4; 4/5; 434; 437; 337/1; 335; 28/3; 27; 26; 442/8; 17/8; 13/5; 13/9; 11; 9/4; 7/1; 1/1;
- obręb Skarbimierz 0105; działki nr: 202/4; 200; 195/2; 194; 192; 187; 184; 175; 174; 164/1; 265; 20/4; 19; 256; 16/2; 15/6; 6; 5; 3;
- obręb Małujowice 0108; działki nr: 398; 397; 484; 584/10
- obręb Zielęcice 0103; działki nr: 137/3; 138/3; 139/1; 142; 146/4; 148/1; 151; 170; 171; 173; 174/3; 175; 176; 193; 205; 206; 207; 208; 214/12;


Opole, 12.11.2015 r.

Geolog Wojewódzki


Krzysztof Mikołajewicz




PROJEKT GEOLOGICZNO-TECHNICZNY OTWORU BADAWCZEGO

skala	Profil litologiczny			stratygrafia	wody gruntowe	Roboty wiertnicze
	graficzny	głębokość (m)	opis warstw			Rodzaj świda
						
	1,0	gleba				
	2,0	piaski żwir				
	3,0	piasek średni				
	4,5	piasek drobny				
	5,5	piasek średni				
	6,5	pospólka				
	8,0	piaski średnie				
	9,0	żwir i otoczaki				
	10,0m	zwietrzliny kamienista	Trias			

GEOPROJEKT ŚLĄSK Przedsiębiorstwo Geologiczno Geodezyjne, sp. z o.o. 40-124 Katowice, ul. Sokolska 46 [032] 2584-980, fax 2585-292		
Nazwa tematu	Budowa gazociągu Zdzieszowice – Wrocław DN 1000 MOP 8,4 MPa 130 km na odcinku województwa opolskiego	
Nazwa załącznika	PROJEKT GEOLOGICZNO-TECHNICZNY OTWORU BADAWCZEGO	
Rodzaj opracowania	Projekt robót geologicznych	data: VIII 2015
Autor oprac.: mgr M. Żak-Marszałek (nr upr. MŚ VII 1596)		zał. 8a
Rys.komp: G.Borek	nr arch. 13069/15	

PROJEKT GEOLOGICZNO-TECHNICZNY OTWORU BADAWCZEGO

skala	Profil litologiczny			stratygrafia	wody gruntowe	Roboty wiertnicze
	graficzny	głębokość (m)	opis warstw			Rodzaj świdra
		0,2	gleba			CZWARTORZĘD
2,5	namuł organiczny					
4,5	piasek gruby					
5,5	pospółka					
10,0m	piasek gruby					

GEOPROJEKT ŚLĄSK Przedsiębiorstwo Geologiczno-Geodezyjne, sp. z o.o.

Nazwa i temat: Budowa gazociągu Zdieszowice – Wrocław DN 1000
MOP 8,4 MPa 130 km na odcinku województwa opolskiego

Nazwa załącznika: **PROJEKT GEOLOGICZNO-TECHNICZNY OTWORU BADAWCZEGO**

Rodzaj opracowania: Projekt robót geologicznych data: VIII 2015

Autor oprac.: mgr M. Żak-Marszałek (nr upr. MŚ VII1599) **zał. 8b**

Rys. komp.: G. Borek nr arch. 13069/15